



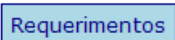



CETESB


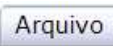

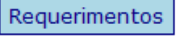

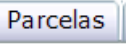

CETESB – COMPANHIA AMBIENTAL DO ESTADO DE SÃO PAULO

Orientação: ENVIO DE PARCELAS (TALHÕES)

(Resolução SMA – 12, de 11 de março de 2005)

O envio das parcelas (talhões) é uma das exigências para que um requerimento seja autorizado, devendo ser realizado para as propriedades de fornecedores-produtores que possuam área total igual ou superior a 150 hectares e para todas as propriedades das unidades agroindustriais, independente do porte das mesmas. O cadastro das parcelas (talhões) no portal *Eliminação Gradativa da Queima da Palha da Cana-de-Açúcar* pode ser efetuado de duas formas, por **formulário** ou por **arquivo**.

Para realizar o cadastro das parcelas por formulário, o usuário deve acessar o módulo  e identificar na listagem dos requerimentos de queima já submetidos a propriedade para a qual deseja efetuar o cadastro de parcelas. Na linha da propriedade em questão, o usuário deve clicar no ícone  (alterar) e selecionar a opção ; em seguida, o usuário deverá clicar no ícone  Nova Parcela e efetuar individualmente o cadastro de cada parcela (talhão) da propriedade em questão.

Para usuários que irão cadastrar um número elevado de parcelas é indicado que o envio seja realizado por **arquivo**. Para tal, o usuário deve acessar o módulo  e em seguida a opção , clicar no ícone  Novo Arquivo na opção **Arquivos de Parcelas Enviados** e submeter o arquivo texto (*.txt) com a lista das parcelas (dividir em arquivos de no máximo 100 linhas). Outra possibilidade é acessar o módulo , clicar no ícone  (alterar) de qualquer um dos requerimentos de queima já submetidos, em seguida selecionar a opção , clicar no ícone  Novo Arquivo e carregar o arquivo texto (*.txt) com a lista das parcelas (talhões) de cada uma das propriedades que foram requeridas no portal *Eliminação Gradativa da Queima da Palha da Cana-de-Açúcar*. O arquivo texto (*.txt) será formado por múltiplas linhas, cada qual com as informações referentes a uma única parcela (talhão) de colheita de cana-de-açúcar. Cada campo deve ser separado por ";" e a seqüência dos campos, assim como o conteúdo dos mesmos está descrito no



CETESB

CETESB – COMPANHIA AMBIENTAL DO ESTADO DE SÃO PAULO

item 2.1.1 da Resolução SMA – 12/05 (os campos devem ocupar o número de caracteres que for necessário para conter a informação solicitada, sem necessidade de espaços no início ou final dos campos, sendo, portanto, as linhas de tamanho variável).